














BP	A-Г тачке регулације	
	X	Y
1	7422887.02	4856624.50
2	7422930.01	4856615.97
3	7422933.04	4856613.82
4	7422933.58	4856606.80
5	7422936.69	4856584.70
6	7422945.94	4856539.61
7	7422941.87	4856518.67
8	7422937.18	4856510.51
9	7422945.19	4856692.59
10	7422928.76	4856630.98
11	7422917.61	4856624.04
12	7422887.02	4856630.11
13	7422968.72	4856676.02
14	7422966.06	4856666.83
15	7422964.85	4856666.14
16	7422949.09	4856670.35
17	7422947.66	4856670.87
18	7422946.37	4856671.78
19	7422946.96	4856674.02
20	7422949.33	4856682.89
21	7423010.65	4856658.96
22	7423006.79	4856651.02
23	7423005.45	4856650.56
24	7423004.66	4856651.00
25	7422999.24	4856648.97
26	7422998.31	4856646.79
27	7422997.01	4856646.23
28	7422994.64	4856647.17
29	7422992.37	4856648.08
30	7422982.08	4856652.38
31	7422981.52	4856653.65
32	7422982.01	4856654.95
33	7422980.60	4856658.14
34	7422976.86	4856659.74
35	7422968.55	4856662.56
36	7422968.25	4856663.59
37	7422971.62	4856675.23
38	7423013.35	4856657.64
39	7423009.48	4856649.71
40	7423009.94	4856648.37
41	7423014.89	4856645.97
42	7423015.92	4856645.81
43	7423018.11	4856649.52
44	7423019.80	4856652.84
45	7423020.57	4856654.52
46	7423013.14	4856642.76
47	7423013.52	4856643.41
48	7423003.35	4856648.30
49	7423001.99	4856647.79
50	7423001.07	4856645.61
51	7422997.20	4856644.00
52	7422979.53	4856651.27
53	7422980.98	4856652.54
54	7422978.13	4856655.65
55	7422979.85	4856656.28
56	7422976.72	4856657.55
57	7422976.06	4856657.28
58	7422970.22	4856642.59
59	7422971.82	4856638.73
60	7422984.64	4856633.20
61	7422985.97	4856633.78
62	7422988.88	4856641.85
63	7422991.70	4856640.84
64	7422985.13	4856622.53
65	7422986.12	4856620.04
66	7422997.06	4856614.76
67	7422999.77	4856619.48
68	7423003.39	4856625.78
69	7423010.51	4856638.18
70	7423013.14	4856642.76

БП	А-Г точная регуляция	
	X	Y
71	7422994.32	4856610.08
72	7422993.61	4856608.76
73	7422991.91	4856605.80
74	7422990.75	4856603.78
75	7422987.61	4856598.31
76	7422975.22	4856576.78
77	7422959.88	4856550.03
78	7422950.64	4856551.51
79	7422950.07	4856554.30
80	7422945.84	4856574.91
81	7422955.04	4856571.50
82	7422954.20	4856576.43
83	7422954.17	4856579.70
84	7422943.96	4856584.15
85	7422942.62	4856591.13
86	7422941.80	4856595.93
87	7422940.82	4856604.24
88	7422940.52	4856607.95
89	7422940.17	4856612.35
90	7422939.48	4856620.33
91	7422933.05	4856616.99
92	7422954.48	4856614.45
93	7422951.63	4856605.34
94	7422954.87	4856603.70
95	7422958.61	4856614.28
96	7422955.05	4856620.62
97	7422939.22	4856624.57
98	7422938.98	4856627.67
99	7422938.73	4856630.88
100	7422938.68	4856637.60
101	7422938.94	4856641.05
102	7422940.83	4856651.04
103	7422940.83	4856651.04
104	7422945.04	4856666.79
105	7422946.53	4856666.97
106	7422963.32	4856662.41
107	7422970.64	4856659.85
108	7422970.94	4856659.20
109	7422965.22	4856644.54
110	7422963.98	4856644.10
111	7422959.60	4856645.82
112	7422958.51	4856643.03
113	7422963.99	4856640.85
114	7422964.51	4856639.49
115	7422959.93	4856629.74
116	7422962.72	4856628.62
117	7422967.18	4856638.11
118	7422967.83	4856638.36
119	7422984.08	4856631.27
120	7422984.62	4856630.01
121	7422981.53	4856621.39
122	7422980.21	4856620.78
123	7422974.61	4856623.44
124	7422973.29	4856623.01
125	7422967.55	4856612.13
126	7422970.21	4856610.73
127	7422974.60	4856619.06
128	7422975.92	4856619.49
129	7422994.32	4856610.08
130	7422948.20	4856510.51
131	7423031.11	4856654.84



## ЛЕГЕНДА

- |   |                             |
|---|-----------------------------|
|  | Граница обухвата Плана      |
|  | Граница катастарске парцеле |
|  | Ознака катастарске парцеле  |
|  | Ивица коловоза              |
|  | Оса саобраћајнице           |
|  | Тротоар                     |
|  | Ивичњак                     |
|  | Паркинг                     |
|  | Постојећи објекти           |
|  | Надморска висина            |
|  | Регулациона линија          |
|  | Тачке регулације            |
|  | Грађевинска линија          |

## ПЛАН ДЕТАЉНЕ РЕГУЛАЦИЈЕ "РОМСКО НАСЕЉЕ ЛИШИШТЕ"

**Наручилац Плана:** Општинска управа Пожега  
Трг Слободе бр. 9, 31 210 Пожега

**Обрађивач Плана:** "Урбополис" д.о.о. Београд  
Дубљанска бр. 10, 11 000 Београд

Графички прилог: <b>7.0</b>	Регулационо-нивелациони план
--------------------------------	---------------------------------

**Одговорни урбаниста:**  
проф. др Миодраг Ралевић, д.и.а.  
бр. лиценце: 200 572 04

<b>Размера:</b>	1 : 500
-----------------	---------

<b>Датум:</b>	Београд, јун 2021. године
---------------	---------------------------